


















SIMBOLOGIE DI PIANO PARTICELLARE - DESCRIZIONE	
ESISTENTE	<div></div> STRADE CATASTALMENTE PUBBLICHE
	<div></div> ACQUE CATASTALMENTE PUBBLICHE
OCCUPAZIONE ESISTENTE	<div></div> SEDE AUTOSTRADA, PERTINENZE AUTOSTRADALI ECC...
	<div></div> DEVIATAZIONE STRADE E FOSSI
	<div></div> RELIQUATO
	<div></div> MITIGAZIONE AMBIENTALE
	<div></div> SERVITU' DI PASSO U.T.U.P., DI VIADOTTO, DI GALLERIA, DI TIRANTI
	<div></div> SERVITU' PER INTERFERENZE
	<div></div> SERVITU' DI DRENAGGIO
	<div></div> AREE DICHIARATE DI PUBBLICA UTILITA'
	<div></div> AREE DICHIARATE DI PUBBLICA UTILITA' IN RESTITUZIONE
OCCUP. TEMP.	<div></div> OCCUPAZIONI TEMPORANEE
	<div></div> AREE IN OCCUPAZIONI TEMPORANEE PER MITIGAZIONE AMBIENTALE
OCCUPAZIONE DOMANIE	<div></div> AREE DEMANIALI
	<div></div> SEDE STRADA E AUTOSTRADA CON INTESATAZIONE CATASTALE A PRIVATI
	<div></div> OCCUPAZIONI TEMPORANEE AREE DEMANIALI
	<div></div> OCCUPAZIONI DEFINITIVE AREE DEMANIALI

### LEGENDA CENSIMENTO VEGETAZIONALE

 L1\_AA\_000X AREE ASSIMILABILI A BOSCO  
 L1\_BO\_000X BOSCHI  
 L1\_AL\_000X PIANTE SINGOLE

**autostrade** // *per l'italia*

AUTOSTRADA (A1): MILANO-NAPOLI  
TRATTO: INCISA - VALDARNO

AMPLIAMENTO ALLA TERZA CORSIA  
LOTTO 1 - Opere propedeutiche

DOCUMENTAZIONE AI FINI DELL'INDIVIDUAZIONE DELL'IMPRESA BCM

BONIFICA BELLICA

ASPETTI AMBIENTALI  
CENSIMENTO VEGETAZIONALE

PLANIMETRIA CENSIMENTO SU ESPROPRIO TAV. 4/6

IL PROGETTISTA SPECIALISTA						IL RESPONSABILE INTEGRAZIONE PRESTAZIONE SPECIALISTA						IL DIRETTORE TECNICO					
Ing. Dott. Daniele Maccaioni Ord. Ingg. Miano N. A0807						Ing. Paolo Castiglioni Ord. Ingg. Varese N. 2725						Ing. Teresa Ferrari Ord. Ingg. Genova N. 9810A D. Istituto					
Responsabile Nuova e Terzo																	
RIFERIMENTO PROGETTO						CODICE IDENTIFICATIVO						RIFERIMENTO DOCUMENTO				OPERATORE *	
Codice Cliente	CD	Tipologia Progetto	Fase	Carica	Perseguo	S/R/S	Pista Esposta	Ta	Duplicato	Lunghezza	Prospetto	Rac.	N°				
119941	LL01	S1	BB	AMB	VG000	00000	D	SUA	0011	-0					SCALA	1/1000	
ENGINEERING COORDINATOR								SUPPORTO SPECIALISTICO								REVISIONE	
Ing. Paola Castiglioni Ord. Ingg. Varese N. 2725								MATE Soc. Coop. Ord. Fog. Livorno MI Ord. App. Fog. Firenze N. 1290								A	DATA
REDATTO:								VERIFICATO:								06/NOV/2021	

VISTO DEL COMMITTENTE  
**autostrade** // *per l'Italia*  
IL RESPONSABILE UNICO DEL PROCEDIMENTO  
Ing. Furio Cruciani

VISTO DEL CONCEDENTE



Ministero delle Infrastrutture e della mobilità sostenibile  
DIPARTIMENTO PER LA PROGRAMMAZIONE, LE INFRASTRUTTURE DI TRASPORTO A RETE